

VÝLETY Z MARBELLY

(LAS CHAPAS)



Město v jižním Španělsku, turistické letovisko v pobřežní oblasti Costa del Sol v provincii Málaga, které je místem pro každého.

Teplé počasí po celý rok, které jen vyjimečně klesne pod 15 stupňů.

Pro klidné chvíle je možný relax na pláži, pěší turistika spojená s romatickými výhledy, půvabnými městečky s bílými kostelíky a úzkými uličkami nebo pohledy do historie této země.

Pro aktivnější návštěvníky je tato oblast ideální pro cykloturistiku, odpaly na více než 70 golfových hřištích nebo sjíždění zasněžených sjezdovek v pohoří Sierra Nevada.

Proslulá města v okolí jsou Sevilla, Córdoba, Málaga či Granada.

V této brožuře naleznete mnoho výletů s podrobným itinerářem a tipy, co si nenechat ujít - do Antequery, Córdoba, Adršpachských skal, Gibraltar, Málaga či Rondy. Návštěvník by si neměl nechat ujít ani lanovku z Benalmádeny na Monte Colomorro.



SEZNAM VÝLETŮ



Výlet	Vzdálenost	Doba cesty
Antequera	105km	1 hod - 1,5hod
Córdoba	210 km	2 hod
El Torcal (Adršpach)	104km	1,5hod
Gibraltar	80km	1hod
Málaga	60km	50min
Ronda	66km	1,5hod
Teleférico (lanovka)	39km	30min
Golfová hřiště (14 vybraných v okolí)	3km - 70km	



VÝLET - ANTEQUERA



Antequera (někdy s příviskem „srdce Andalusie“) je španělské město ve středu Andalusie v Provincii Málaga, které se rozkládá na úpatí Antequerského pohoří asi 50 km severně od Málaga. Má přes 40 000 obyvatel a je střediskem Antequerské comarky.

Mezi nejzajímavější turistické zajímavosti patří původně arabský hrad **Alcazaba** a historické centrum tvořené převážně kostely z dob renesance, tedy těsně po dobytí území španělskými králi.

V okolí města se nacházejí **dolmeny Viera, Menga, El Romeral, Tvář zamilovaných** (přírodní útvar geologického původu) a skalní město **El Torcal**. Tyto přírodní fenomény a památky na megalitickou kulturu jsou od roku 2016 součástí světového kulturního dědictví UNESCO.

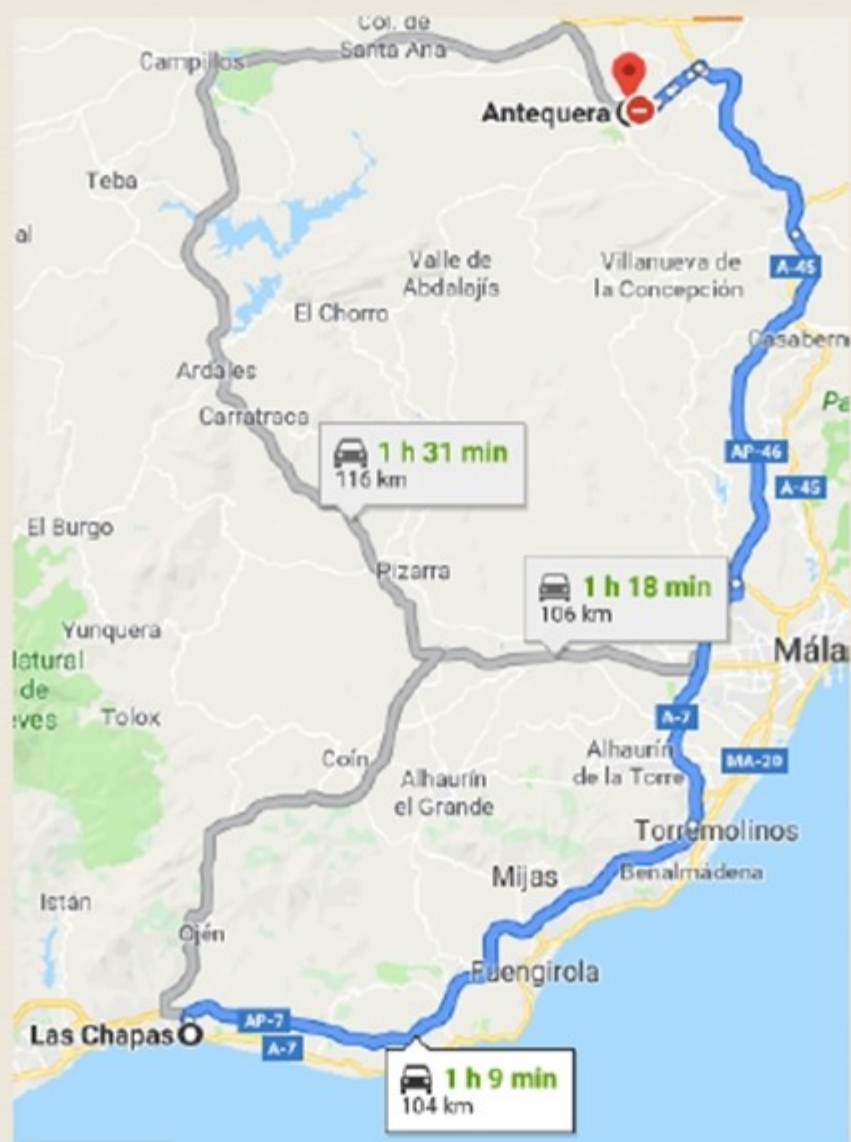
Vzdálenost cca **105km** zabere přibližně **1 hodinu až hodinu a půl**.

Možné jsou 2 způsoby cesty:

- o 30min rychlejší cesta po dálnici (1 mýto za 5,05 EUR)
- varianta bez využití dálnice



VÝLET - ANTEQUERA



Las Chapas

Marbella, Provincie Málaga, Španělsko

- > Najedte z Arroyo Segundo na N-340/A-7.

3 min (1,0 km)

- > Jedte po E-15, AP-46 a A-45 na A-7282. Na sjezdu 102 sjeďte z A-45.

55 min (96,4 km)

- > Pokračujte po A-7282. V Antequera jedte po Carr. de Málaga na Calle Sta. Clara.

11 min (6,2 km)

Antequera

29200, Provincie Málaga, Španělsko



IPC TRAVEL

+420 602 245 031

www.ipc-travel.cz

info@ipc-travel.cz

VÝLET - CORDOBA



Cordoba, město na řece Guadalquivir, bylo založeno Kartaginci a později dobyto Římany. Po invazi Maurů v r. 711 se stalo hlavním městem emirátu Al Andalus. V 10. století Cordoba představovala nejhustěji osídlené město západní Evropy, srovnatelné pouze s Konstantinopolí.

Velká mešita se stala nejbohatším islámským monumentem, dále tu vzniklo na 1000 dalších mešit, luxusní paláce, 600 veřejných lázní a pouliční osvětlení (o 700 let dříve než v Londýně nebo Paříži). Žil zde Maimonides, židovský lékař a filosof, maurský filosof Averroes, básník Ibn Hazam. Po rozpadu Andalusie v polovině 11. století začal postupný úpadek. Ve 13. století byla Cordoba dobyta Ferdinandem III. Svatým.

Mezi významné památky patří Torre de la Colahorra, **Římský most**, **Velká mešita – Mezquita** (vystavěná na místě někdejšího římského chrámu a vizigótského kostela), **Alcazar** katolických králů (opevněný palác obklopený zahradami). Židovská čtvrť v Cordobě patří k největším ve Španělsku.

Jsou zde malebné, úzké, křivolaké uličky, synagoga ze 14. století jediná v Andalusii, pomník Maimonida a socha římského filosofa Senecy, který se v Cordobě narodil.

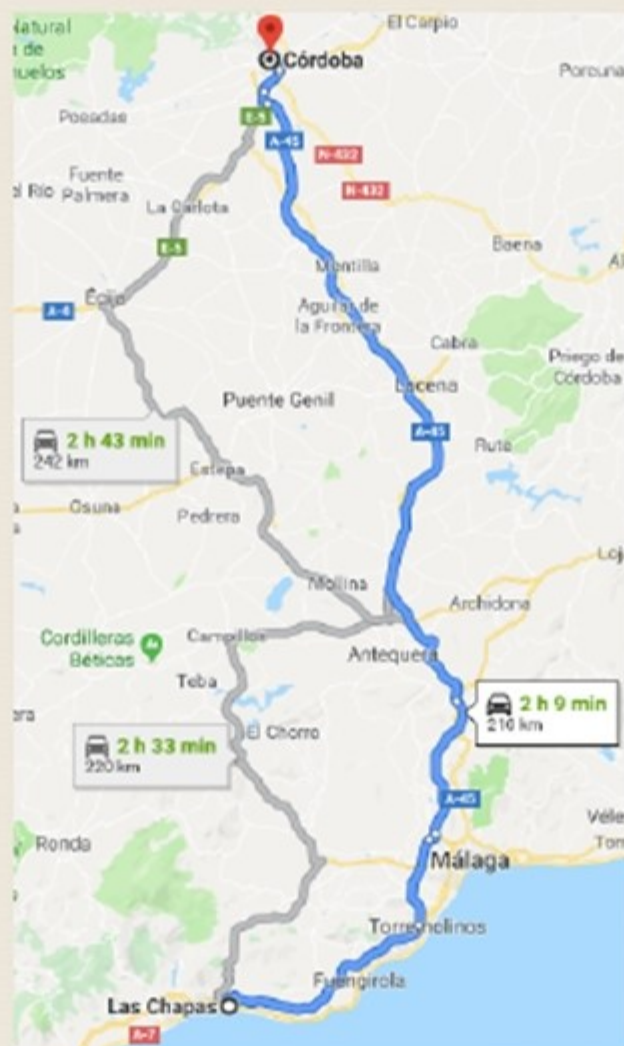


VÝLET - CÓRDOBA

Vzdálenost cca 210km zabere přibližně 2 hodiny.

Možné jsou 2 způsoby cesty:

- placená dálnice – 1 myto za 5,05 EUR
- neplacená dálnice – o 15 minut delší



Parkování

Doporučujeme malé parkoviště bez poplatku (GPS 37.8749850N, 4.7763775W).

Z něj je možné jen přejít po historickém mostě Puente Romano přímo do centra Córdoba.




VÝLET - CÓRDOBA

Starověký římský most (Puente Viejo) se 16 oblouky postavili Římané po roce 45 př. n. l. a byl pak několikrát opravován. Postavený byl přes řeku Guadalquivir již v dobách Gaia Julia Caesara. Součástí mostu je brána - triumfální oblouk postavený architektem Hernanem Ruizem v době vlády Filipa II. Původně na tomto místě stávala římská brána a později maurská brána. Vedle stojí sloup Triumfo, postavený na počest sv. Rafaela v rokokovém stylu v 18. století.



Alcazar de los Reyes Cristianos ze 14. století je zámek na půdorysu staršího arabského a uvnitř jsou i římské mozaiky. Palác obklopují terasovité zahrady a v sousedství jsou kalifovy lázně.



VÝLET - CÓRDOBA

Mezquita - dnešní katedrálu začal stavět v roce 785 emir Abd ar-Rahman I. Stojí na ploše 23 tisíc m². Asi 860 sloupů v pravidelných řadách je spojeno dvojitými oblouky nad sebou. V roce 1236 byla proměněna na křesťanskou katedrálu a od roku 1523 byla v jejím středu vystavěna vysoká renesanční loď s kupolí.



Vnitřní prostor mešity tvoří les mramorových, jaspisových a porfyrových sloupů. Se svými metry čtverečními je cordobská mešita třetí největší na světě. Celkem je zde 19 lodí dlouhých 175 metrů ve čtyřech sekcích a téměř 1000 sloupů.

Celá mešita je 135 metrů široká. Kibla, zeď obrácená k Mekce, je zdobena řadou oblouků.

Podlaha je pokryta zlatými ornamentálními mozaikami. Jsou zde také kaligrafické nápisy oslavující Alláha. Dóm mihrabu byl postaven z jediného kusu mramoru.

Mozaikovou výzdobu provedli mistři z Byzance posláni sem císařem Nicephorem z Konstantinopole. Po pravé straně stojí maqsura, kde se mohl modlit pouze chalífa.



IPC TRAVEL
+420 602 245 031

www.ipc-travel.cz
info@ipc-travel.cz

VÝLET - EL TORCAL

přírodní rezervace Adršpach



Přírodní rezervace a park El Torcal jsou známy díky svým neobvyklým vápencovým skalním formacím. Rozpínají se asi 30 km severně od Málagy a zasahují až k vesnici Antequera.

Rezervace má pouhopouhých 17 km² a i přesto má na své ploše co nabídnout. Je považována za nejimpresivnější vápencovou krajinu v Evropě, kterou vytvořily horniny vzniklé před asi 150 milióny lety. Kromě terénu zde mohou návštěvníci obdivovat bohatost fauny a flóry (například je zde k vidění 30 odrůd orchidejí).

Dle obtížnosti terénu a délky trasy jsou na výběr tři varianty okruhů:

- zelený (1,5 km) – okružní cesta s krásným panoramatickým výhledem a převýšením 40 metrů trvá klidnou chůzí přibližně 45 minut,
- žlutý (3 km) – rozšíření zelené trasy s převýšením 53 metrů a dobou přibližně 2 hodiny,
- červený (2,7 km) – okruh, který začíná i končí v návštěvnickém centru.

Trasa, která vyžaduje speciální povolení je dlouhá 6,5 km – jedná se o přímou stezku podél oblasti Lower Torcal. Jelikož je zde převýšení 263 metrů a povrch je velmi nerovný a kamenitý, doporučuje se právě na tuto trasu vybavit kvalitní obuvi.



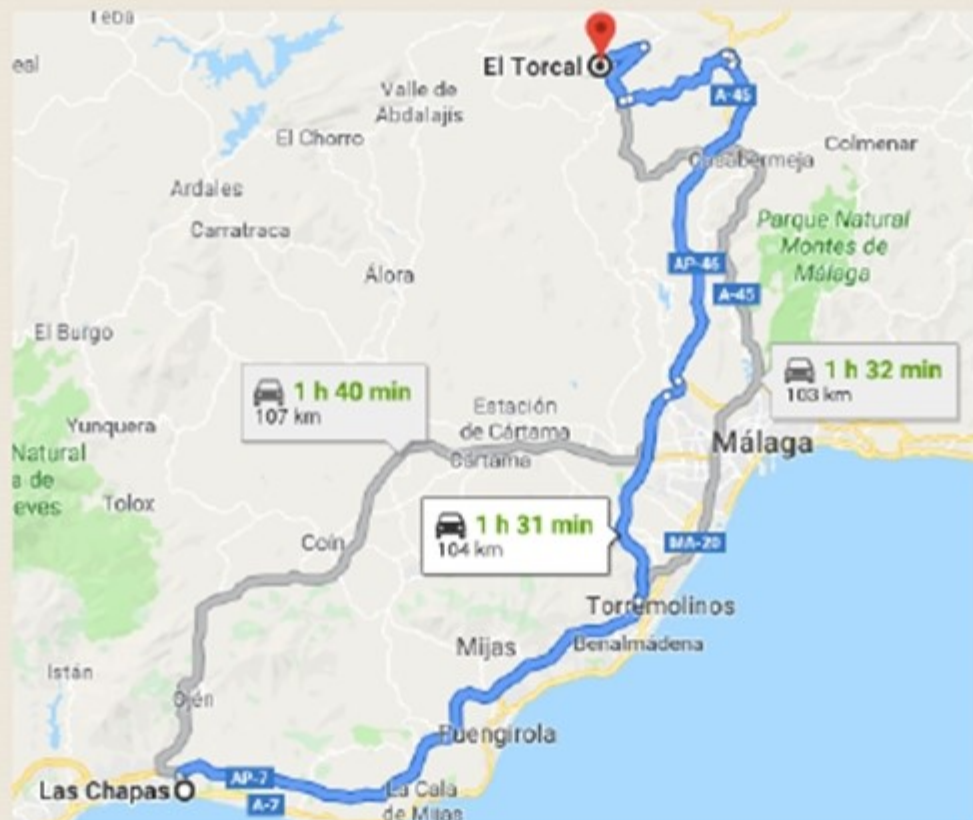
VÝLET - EL TORCAL

přírodní rezervace Adršpach

Vzdálenost cca 104 km zabere přibližně 1,5 hodiny.

Možné jsou 2 způsoby cesty:

- placená dálnice – 1 mýto za 5,05 EUR
- neplacená dálnice – o 10 minut delší



IPC TRAVEL
+420 602 245 031

www.ipc-travel.cz
info@ipc-travel.cz

VÝLET - GIBRALTAR

Gibraltar je zámořským územím (dříve korunní kolonií) Spojeného království. Nachází se na jihu Pyrenejského poloostrova, v místě, které je nejbližší Africe. Tato strategická poloha umožňuje kontrolovat Gibraltarskou úžinu, tj. spojení mezi Středozemním mořem a Atlantikem.



Španělsko bylo nuceno postoupit Gibraltar Británii v roce 1713 Utrechtskou smlouvou ukončující války o španělské dědictví. Roku 1830 se gibraltarská posádka stala formálně britskou kolonií. V letech 1967, 1976 a 2002 se konala referenda o připojení ke Španělsku, ale většina obyvatelstva je odmítla.

Vzdálenost cca 80 km zabere přibližně 1 hodinu.

Možné jsou 2 způsoby cesty:

- placená dálnice
- neplacená dálnice
– o 15 minut delší



VÝLET - GIBRALTAR

Parkování

Doporučujeme automobil nechat na placených parkovištích ještě na španělské straně (GPS 36.1569678N, 5.3478900W).



Následně je možné přejít na Gibraltar pěšky (přes celnici a přes letiště – jedná se o zážitek, jelikož se po runway nechodí každý den). Další cestu radíme volit přes pěší zónu skrz centrum Gibraltaru (hospody, obchůdky, klasické anglické telefonní budky a poštovní schránky) až k lanovce, která návštěvníky vyveze na Rock of Gibraltar. Tato cesta z parkoviště pěšky k lanovce je asi 3 km dlouhá, není nijak náročná.



Při zakoupení jízdenky na lanovku je možné rovnou pořídit i vstupy do rezervace, které zahrnují vstupy do jeskyně (St. Michael's Cave) a na druhé straně poloostrova vstup do tunelů (Great Siege Tunnels). Z vlastní zkušenosti doporučujeme koupit jednosměrnou jízdenku, protože zpátky do centra města Gibraltar trvá cesta z tunelů pouze 15 minut volnou chůzí.



IPC TRAVEL
+420 602 245 031

www.ipc-travel.cz
info@ipc-travel.cz

VÝLET - MÁLAGA

Nepřehlédnutelný hrad nad Malagou byl zřejmě i prvním osídleným místem v této části Andalusie. Před hradem zde stála pevnost starých Feničanů. Za nadvlády Arabů nechal emír Abd ar- Rahman I. na tomto místě v 8. století postavit hrad.



Ve 14. až 15. století došlo k výrazné přestavbě, a v této podobě vidíme pozůstatky hradu i dnes. Na Málagu se hrad dívá z výšky 130 metrů, proto toto místo sloužilo jako orientační bod pro mořeplavce. To lze usuzovat i z názvu vrchu, který lze přeložit jako skála či hora světla.

Kousek pod hradem se nachází i pevnost Alcazaba, do které si je možné koupit vstupenku přímo se vstupem na hrad.



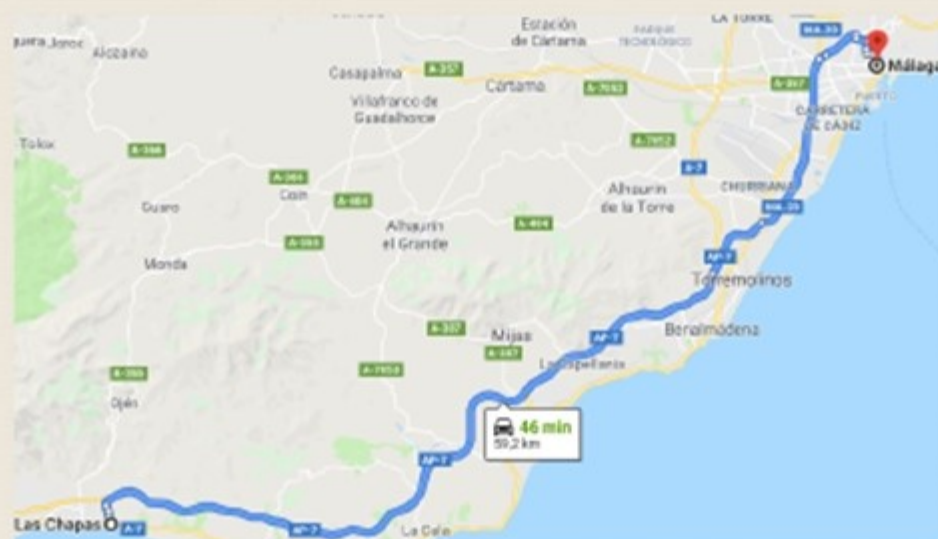
I samotné centrum Málagy je fantastické – uličky, náměstíčka, obchůdky, hospůdky a podobně. Pro milovníky historie je zde katedrála Catedral de la Encarnación, jejíž druhá věž nebyla kvůli nedostatku peněz nikdy dokončena.



VÝLET - MÁLAGA

Do Málagy doporučujeme vyrazit menším automobilem z důvodu podzemních parkovišť, které mají výškové limity.

Vzdálenost cca 60 km zabere přibližně 50 minut.



Parkování

Na prohlídku centra a pevnost Alcazaba lze využít placené podzemní parkoviště na konci ulice Calle Álamos po pravé straně před tunelem Alcazaba (GPS 36.7221653N, 4.4163650W).

Půl den stojí přibližně 7 EUR.



IPC TRAVEL
+420 602 245 031

www.ipc-travel.cz
info@ipc-travel.cz

VÝLET - RONDA

Španělské město ležící na severozápadě malažské provincie s velmi dávnou historií je obklopeno horami Serranía de Ronda.



Podle místního naleziště spadají první objevy do období neolitu. Všechny kultury, které prošly Andalusií, zanechaly své stopy i zde v Rondě. Nejvíce staveb ale vzniklo v době 18. století.



Symbolem města je Nový Most (Puente Nuevo) přes řeku Tajo, který je bohužel i častým místem sebevrahů. Most 98 metrů vysoký, vystavěný z kamenů právě řeky Tajo, spojil novou moderní část města se starobylym centrem.

Další historické skvosty jsou:

Kostel Svaté Marie – původně zde stála arabská mešita, ze které se dodnes zachoval pouze jeden oblouk s gotickými prvky. Katoličtí králové po dobytí města nařídili na místě mešity postavit kostel, jehož výstavba skončila v 17. století.

Arabské hradby a brány – vzhledem k tomu, že se Ronda nachází na strategickém místě v mírných horách, sloužila v minulosti především jako obranné město, zejména v době přítomnosti Arabů. Důkazy jsou vidět v početném množství bran a hradeb.



VÝLET - RONDA



Plaza de Toros – býčí aréna v Rondě je známá jako jedna z nejstarších ve Španělsku. V 18. století se při zápasech s býky začíná používat i kůň. V tuto dobu se Ronda stává známým městem především díky rodině toreadorů Romerových. Hlavní postava rodiny Pedro Romero se utkal s více jak 5000 býky bez újmy na zdraví. Je možné navštívit muzeum býčích zápasů.

Za návštěvu stojí i palác Palacio de Mondragón, arabské lázně nebo palác maurského krále.

Vzdálenost cca 66,2 km zabere přibližně 1 hodinu a 13 minut.

Možné jsou 2 způsoby cesty:

- placená dálnice
1 mýto za 5,05 EUR
- neplacená dálnice
o 10 minut delší

Parkování

Ve městě Ronda doporučujeme venkovní parkoviště Poeta Rilke (GPS 36.7450506N, 5.1681197W) kousek od centra – za 3,5 hod parkování byl poplatek 5,75 EUR.



IPC TRAVEL
+420 602 245 031

www.ipc-travel.cz
info@ipc-travel.cz

VÝLET - TELEFÉRICO

LANOVKA Z BENALMÁDENY NA VRCHOL MONTE COLOMORRO



Lanovka jezdí na kopec o výšce cca 800 metrů s několika vyhlídkovými body. Je z něj vidět do širokého okolí. Kolem vrcholu je několik dobře upravených cest mezi jednotlivými vyhlídkami s možností občerstvení. Doporučujeme sportovní obuv, jelikož je zde velké převýšení.

Dvakrát denně (13:00, 17:00) se koná přibližně půlhodinová ukázka cvičení dravců.

Celkově výlet zabere 2 až 3 hodiny. V letním období je možné navštívit stezky ve večerních hodinách (do 24 hod), jelikož jsou stezky na vrcholu osvětlené. Dolní stanice lanovky je blízko

Tivoli parku vhodného i pro rodiny s dětmi.

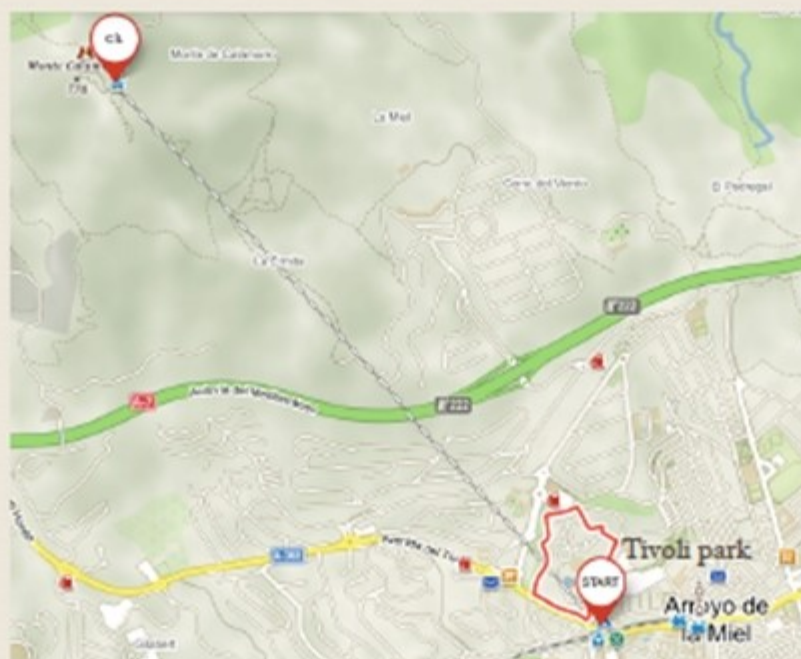
Zpáteční jízdenka pro dospělé osobu stojí na místě necelých 17 EUR, ale je možné ji zakoupit přes internet na oficiálních stránkách levněji:

www.telefericobenalmadena.com



VÝLET - TELEFÉRICO

Vzdálenost cca 39 km zabere přibližně 32 minut.



IPC TRAVEL
+420 602 245 031

www.ipc-travel.cz
info@ipc-travel.cz

GOLFOVÁ HŘIŠTĚ

v okolí Las Chapas



Hřiště	Vzdálenost	Fee
Cabopino Golf	3,4 km	65 EUR
Santa Maria Golf & Country Club	4,4 km	110 EUR
Calanova Golf Club	13,2 km	82 EUR
Calle Vista Golf del Chaparral	11,6 km	70 EUR
Miraflores Golf	7,5 km	68 EUR
La Siesta Golf Calahonda	5,4 km	27 EUR
La Cala Golf	13,4 km	62 EUR
Santa Clara Golf Club Marbella	8,6 km	63 EUR
Casa Club Alhaurin Golf	25,4 km	73 EUR
Golf Torrequebrada	27,8 km	75 - 99 EUR
Santana Golf	9,8 km	80 EUR
La reserva Golf Club	69,5 km	280 EUR*
Finca Cortesin Golf Club	53,3 km	260 - 305 EUR*
Club de Golf Valderama	70,0 km	400 EUR

* cena včetně buggy



GOLFOVÁ HŘIŠTĚ




IPC TRAVEL
+420 602 245 031

www.ipc-travel.cz
info@ipc-travel.cz




Nenašli jste, co jste hledali? Kontaktujte nás, poradíme s volbou výletu přímo pro vás.

Máte sami nápad na výlet, který byste doporučili i dalším návštěvníkům? Budeme rádi, když se na nás obrátíte.



NEZAPOMENUTELNÁ ZEMĚ



IPC TRAVEL
+420 602 245 031

www.ipc-travel.cz
info@ipc-travel.cz